ПРАВИЛА ЗЕМЛЕПОЛЬЗОВАНИЯ И ЗАСТРОЙКИ
Понизовского сельского поселения Руднянского муниципального района Смоленской области

Фрагменты карт градостроительного зонирования д.Борки, д. Боярщина, д. Кляриново, д. Коровки, д. Кошевичи, д. Никонцы, с. Понизовье, д. Понизовье, д. Силуяново, д. Узгорки

М 1:5 000

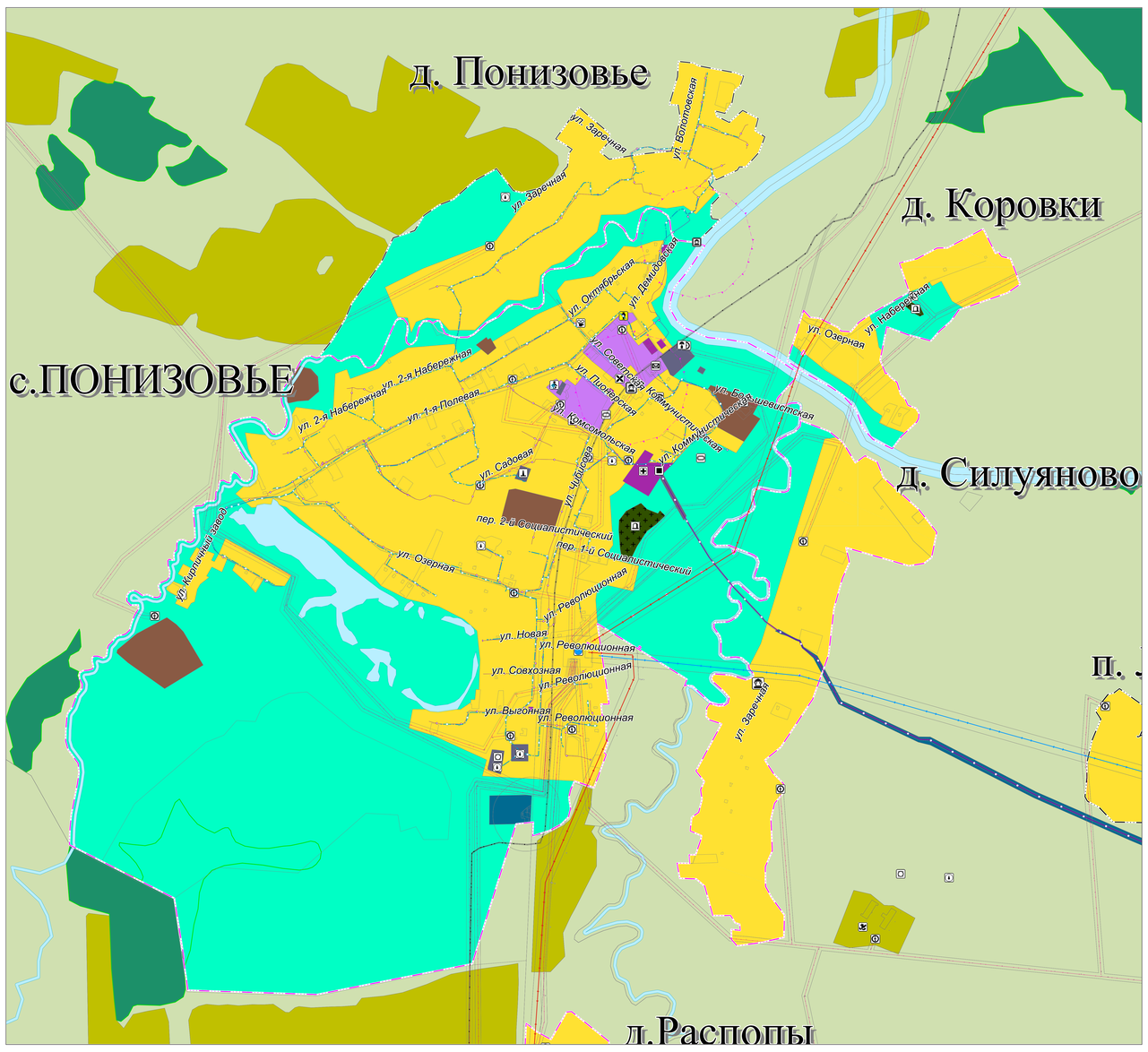

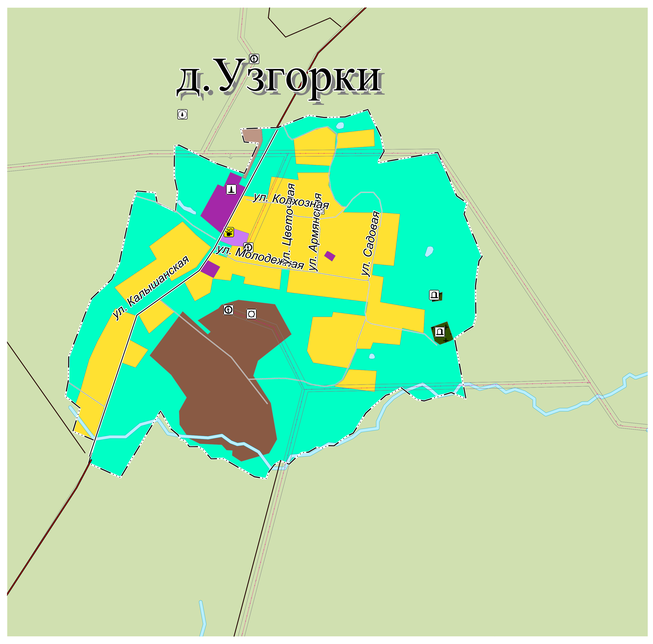

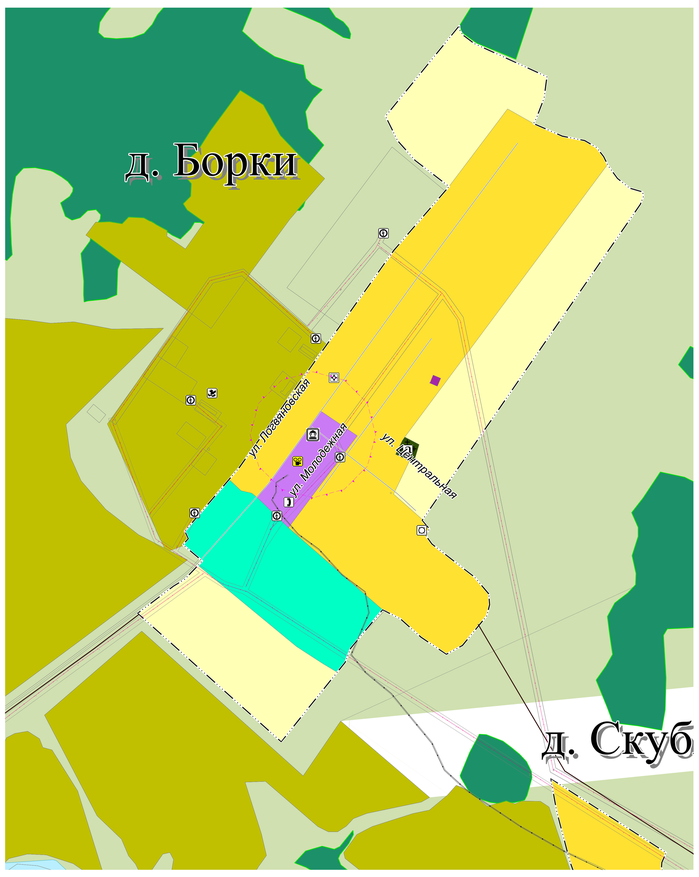

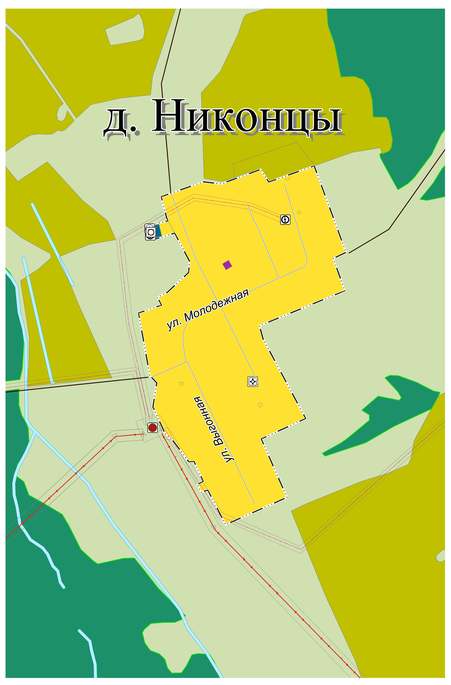

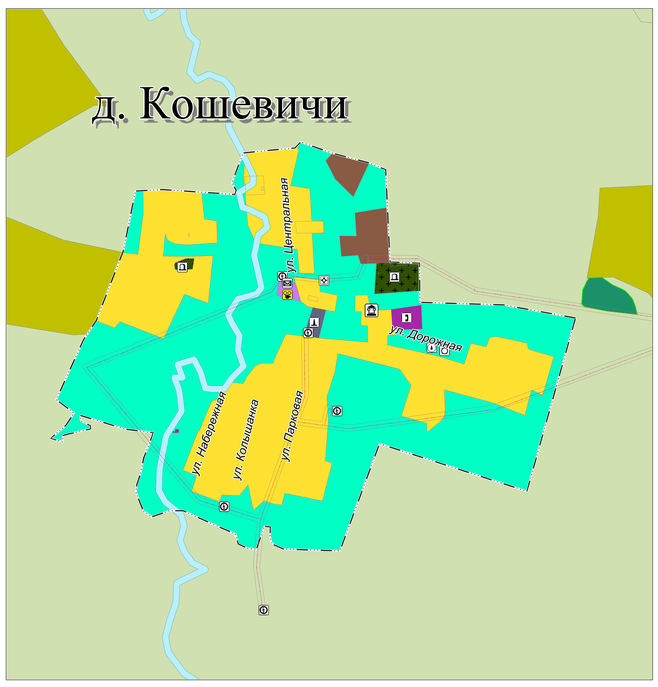

УСЛОВНЫЕ ОБОЗНАЧЕНИЯ

план. сущ.

ГРАНИЦЫ

- Государственная граница Российской Федерации
- Граница муниципального района
- Граница сельского поселения
- Граница населенного пункта

ТЕРРИТОРИАЛЬНЫЕ ЗОНЫ

- Зона застройки индивидуальными жилыми домами (Ж-1)
- Земли сельскохозяйственного использования (СХ)
- Земли сельскохозяйственных угодий (СХ-1)
- Земли использования сельскохозяйственных предприятий (СХ-3)
- Зона озелененных территорий общего пользования (лесопарки, парки, сады, скверы, бульвары, городские леса) (Р-1)
- Зона лесов (Р-5)
- Производственная зона (П-1)
- Коммунально-складская зона (П-2)
- Зона инженерной инфраструктуры (И)
- Зона транспортной инфраструктуры (Т)
- Многофункциональная общественно-деловая зона (О-1)
- Зона специализированной общественной застройки (О-2)
- Зона кладбищ (СН-1)
- Зона кладбищ (СН-2)

ГРАНИЦЫ ЛЕСНИЧЕСТВ

- Границы лесничеств по приказу Федерального агентства лесного хозяйства от 20.09.2017 № 493 "Об установлении границ Руднянского лесничества в Смоленской области"

Реквизит. Сущ.

ОБЪЕКТЫ ТРУБОПРОВОДНОГО ТРАНСПОРТА И ИНЖЕНЕРНОЙ ИНФРАСТРУКТУРЫ

ОБЪЕКТЫ ДОБЫЧИ И ТРАНСПОРТИРОВКИ ГАЗА

- Пункт редуцирования газа (ПРГ)

РАСПРЕДЕЛИТЕЛЬНЫЕ ТРУБОПРОВОДЫ ДЛЯ ТРАНСПОРТИРОВКИ ГАЗА

- Газопровод распределительный высокого давления
- Газопровод распределительный низкого давления

ОБЪЕКТЫ ТЕПЛОСНАБЖЕНИЯ

- Источник тепловой энергии

ОБЪЕКТЫ ВОДООТВЕДЕНИЯ

- Водонапорная башня
- Артезианская скважина

СЕТИ ВОДОСНАБЖЕНИЯ

- Водопровод

ЭЛЕКТРИЧЕСКИЕ ПОДСТАНЦИИ

- Электрическа подстанция 110 кВ
- Электрическа подстанция 35 кВ
- Трансформаторная подстанция (ТП)

ЛИНИИ ЭЛЕКТРОПЕРЕДАЧИ (ЛЭП)

- Линии электропередачи 110 кВ
- Линии электропередачи 35 кВ
- Линии электропередачи 10 кВ

ОБЪЕКТЫ СВЯЗИ

- Линия связи
- Автоматическая телефонная станция
- Наземная станция (радиосвязи)
- Объект почтовой связи

ОБЪЕКТЫ УТИЛИЗАЦИИ, ОБЕЗВРЕЖИВАНИЯ, РАЗМЕЩЕНИЯ ОТХОДОВ ПРОИЗВОДСТВА И ПОТРЕБЛЕНИЯ

- Объект утилизации, уничтожения биологических отходов
- Объект размещения отходов

МЕСТА ПОГРЕБЕНИЯ

- Кладбище

ОБЪЕКТЫ ОБРАЗОВАНИЯ И НАУКИ

- Дошкольная образовательная организация
- Общеобразовательная организация

ОБЪЕКТЫ ОБРАЗОВАНИЯ И НАУКИ

- Объект культурно-просветительского назначения
- Объект культурно-досугового (клубного) типа

ОБЪЕКТЫ ОБРАЗОВАНИЯ И НАУКИ

- Спортивное сооружение

ОБЪЕКТЫ ЗДРАВООХРАНЕНИЯ

- Лечебно-профилактическая медицинская организация (кроме санаториев-курортный), оказывающая медицинскую помощь в стационарных условиях, ее структурное подразделение регионального значения
- Обособленное структурное подразделение медицинской организации, оказывающей первичную медико-санитарную помощь регионального значения

ОБЪЕКТЫ ОТДЫХА И ТУРИЗМА

- Объекты физкультурно-досугового назначения и активного отдыха

ПРОЧИЕ ОБЪЕКТЫ ОБСЛУЖИВАНИЯ

- Административное здание
- Объект религиозной организации (объединения)

ПРЕДПРИЯТИЯ И ОБЪЕКТЫ СЕЛЬСКОГО И ЛЕСНОГО ХОЗЯЙСТВА, РЫБОЛОВСТВА И РЫБОВОДСТВА

- Предприятие смешанное - растениеводство в сочетании с животноводством без специализированного производства культур или животных

ПРЕДПРИЯТИЯ И ОБЪЕКТЫ ДОБЫВАЮЩЕЙ И ОБРАБАТЫВАЮЩЕЙ ПРОМЫШЛЕННОСТИ

- Прочие объекты, связанные с производственной деятельностью

ОБЪЕКТЫ ОБСЛУЖИВАНИЯ И ХРАНЕНИЯ АВТОМОБИЛЬНОГО ТРАНСПОРТА

- Станция автозаправочная

ОБЪЕКТЫ ЕДИНОЙ ГОСУДАРСТВЕННОЙ СИСТЕМЫ ПРЕДУПРЕЖДЕНИЯ И ЛИКВИДАЦИИ ЧРЕЗВЫЧАЙНЫХ СИТУАЦИЙ

- Объекты пожарной безопасности

МОСТОВОЕ СООРУЖЕНИЕ

- Мостовое сооружение

0 2,5
километры
Масштаб: 1:9 597

Изм.	Кол.уч.	Лист	№Док.	Подп.	Дата	№016330002602000035000001-ГП
Архитектор		Филатова				ГЕНЕРАЛЬНЫЙ ПЛАН Понизовского сельского поселения Руднянского муниципального района Смоленской области
ГАП		Царенок				Стадия: ГП; Лист: 9; Листов: 8
Н. контр.		Кузьмина				Материалы материалов генерального плана(д. Борки, д. Боярщина, д. Кляриново, д. Коровки, д. Кошевичи, д. Никонцы, с. Понизовье, д. Понизовье, д. Силуяново, д. Узгорки М1:5000
						ООО "ВСК "РУСПРОЕКТ"